

Váš dopis zn.: 0000232266
Ze dne: 12. 1. 2018
Naše značka: SPU 023117/2018

Vyřizuje.: Bc. Karel Janeček
Tel.: 724 614 054
ID DS: z49per3
E-mail: k.janecek@spucr.cz

Datum: 19. 2. 2018

Sweco Hydroprojekt a.s.
Pešek Michal, DiS.
Zátkovo nábřeží 7
370 21 České Budějovice

VYJÁDRĚNÍ K AKCI: "ZPRACOVÁNÍ REALIZAČNÍCH PROJEKTŮ KoPÚ V K.Ú. SVOJNICE"

Dopisem ze dne 12.1.2018 jste požádali naše oddělení o vyjádření k technické infrastruktuře z důvodu podání žádosti o stavební povolení výše uvedené akce v katastrálním území Svojnice, okres Prachatice.


Sdělujeme Vám, že dle zaslané situace zájmového území se zde nachází stavba vodního díla – hlavní odvodňovací zařízení v příslušnosti hospodařit Státního pozemkového úřadu. Jedná se o hlavní odvodňovací zařízení (HOZ) ze stavby Strunkovice-Žichovec, odpad „O1“, ID:2140000202-11201000, rok stavby 1973, zatrubněné v délce 670 m, ČHP 1-08-03-035.

HOZ je orientačně zakresleno v přiložené situaci z mapy. V případě dotčení tohoto našeho zařízení požadujeme předložit další stupeň projektové dokumentace, kde bude technické řešení křížení s HOZ k vyjádření.

Dle nám dostupných podkladů se na výše uvedeném pozemku nachází podrobné odvodňovací zařízení (POZ) – drenážní síť, která je příslušenstvím pozemků. Dostupné podklady - údaje o POZ (investicích do půdy za účelem zlepšení půdní úrodnosti) jsou neaktualizovanými historickými daty, která pořídila Zemědělská vodohospodářská správa digitalizací analogových map 1 : 10 000. Vzhledem k tomu, že neexistuje evidence meliorací (odvodnění a závlah) a jejich následných změn (zrušení, rozšíření) od doby pořízení těchto dat (zákresy do map provedeny v 90. letech, jejich následná digitalizace proběhla přibližně v letech 2003-2007), nemusí proto tato data odpovídat skutečnému rozsahu meliorací na jednotlivých pozemcích. Údaje jsou k dispozici ke stažení na Portálu farmáře (<http://eagri.cz/public/web/mze/farmar/LPIS/data-melioraci/>) ve formátu shp a jsou také zobrazeny v LPIS/Životní prostředí/Nitrátová směrnice/Uložení hnojiv – detail/Meliorace.

V případě dotčení podrobného odvodňovacího zařízení požadujeme zachování funkčnosti systému plošného odvodnění.

S pozdravem



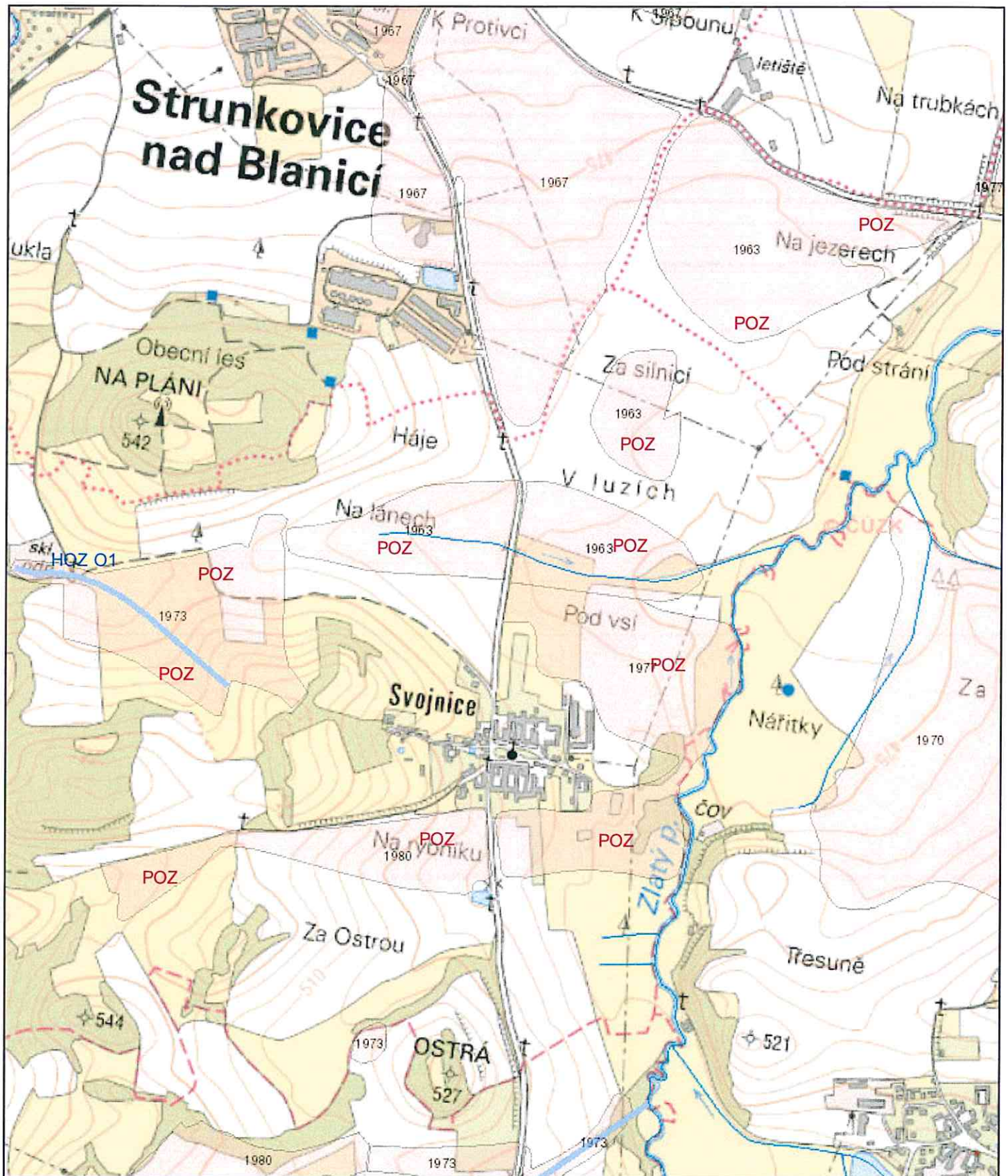
STÁTNÍ POZEMKOVÝ ÚŘAD
Odbor vodohospodářských staveb
Husinecká 1024/11a
130 00 Praha 3 - Žižkov

Mgr. Petra Tomášková
Vedoucí oddělení VHS České Budějovice
Státního pozemkového úřadu

Sweco Hydroprojekt a.s. o.z. České Budějovice, Zátkovo nábř. 7, 370 21		
Došlo dne:		26. 02. 2018
Evid.č.:	136	Přiděl.: KREHLOVA / POVÝŠILOVA


Příloha: 1x snímek z mapy se zákresem HOZ a plošného odvodnění pozemků

Výtisk mapy dat VHS SPÚ



19.2.2018 13:29:18

- Osy - CEVT MZe
- Osy - správcovství
- ZV310_CR
- ZV010_CR05
- ZV300_CR



© ČÚZK
SPU

Konverzní lístek

Číslo v úložišti: 517501898662691548662



Datum vystavení: 26.2.2018

Konverze nejpozději: 28.3.2018

Konvertovaný dokument: Příloha datové zprávy

Věc: Svojnice - vyjádření k sítím

ID zprávy: 551467840

Datum a čas doručení: 22.2.2018 v 11:11:19

Odesílatel: Státní pozemkový úřad, Husinecká 1024/11a, 13000 Praha 3, CZ

ID schránky: z49per3

Typ schránky: OVM

Adresát: Sweco Hydroprojekt a.s., Tábořská 940/31, 14000 Praha 4, CZ

ID schránky: i2cegr3
